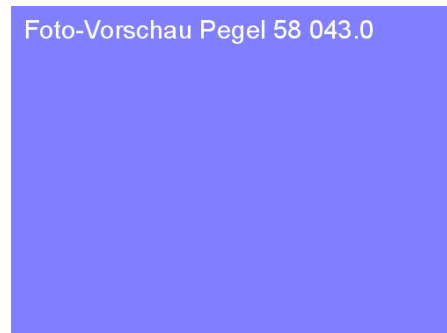


Steckbrief des Pegels Herzwolde

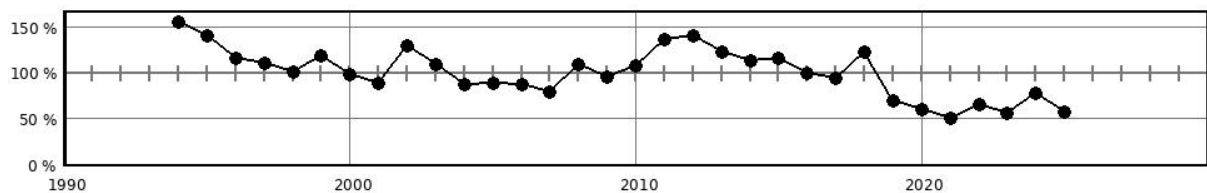
Pegelkennzahl	58043.0
Gewässer	Lutow See
Pegelart	Standgewässer
Zuständigkeit	StALU MS
Messung W / Q / T	W
Vorgängerpegel	
Beobachtungs-/ Reihenbeginn	1992 1994
Fehljahre	0
EZG-Fläche ges. [km²]	22.44
Flächenanteil MV	22.44
Pegelnul / System	64,841 / SNN76
Rechtswert (ETRS89)	33380063
Hochwert (ETRS89)	5908265
Gebietskennzahl	5811413100
Gewässerkennzahl	5811400000
Pegelhauptwerte [cm]	
NW	21
MNW	
MW	36
MHW	
HW	46
NNW /	19 (08.12.2021)
HHW	137 (01.04.1994)
Reihenbezug	2016 - 2025



Foto-Vorschau Pegel 58 043.0



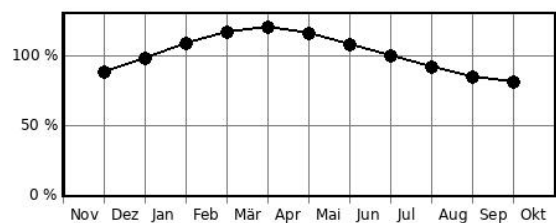
Jahreswasserstände in Prozent des langjährigen Mittelwertes



Hochwasserkenngrößen [cm]

HQ(5)	
HQ(10)	
HQ(20)	
HQ(25)	
HQ(50)	
HQ(100)	

Mittlere monatliche Wasserstände in % des mittl. Jahreswasserstandes



Pegelausstattung: DFÜ ja LP ja SP nein DS ja DS/DFÜ nein Ultraschall nein

Pegelaufgaben

Erfassung größerer/repräsentativer Einzugsgebiete	nein
Erfassung markanter Abflussregulierungen	nein
Erfassung besonderer hydrologischer/hydrographischer Konstellationen	nein
Eignung als Referenzmessstelle im Sinne der WRRL	nein
Bedeutung im Zusammenhang mit der Überwachung der Gewässergüte	nein
Bedeutung für die Wassermengenbewirtschaftung	nein
Operative Aufgaben (Schutzzwecke/Gefahrenabwehr)	nein
Bedeutsamer Längsschnittpegel	nein