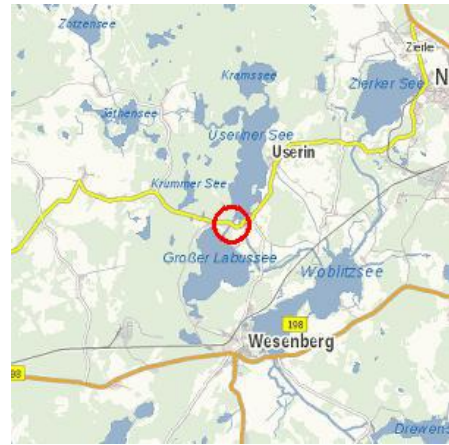
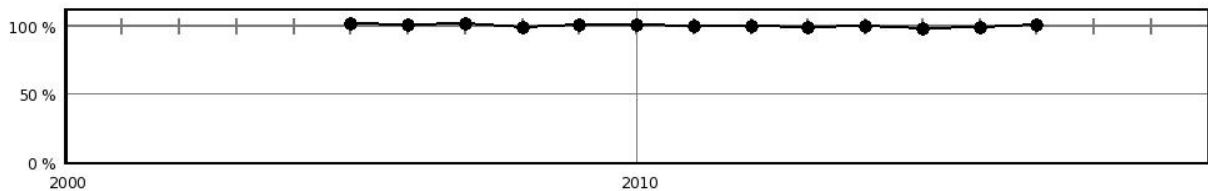


## Steckbrief des Pegels Zwenzow Straßenbrücke

Pegelkennzahl	58036.0
Gewässer	Havel
Pegelart	Fließgewässerpegel
Zuständigkeit	StALU MS
Messung W / Q / T	W
Vorgängerpegel	
Beobachtungs-/ Reihenbeginn	2004 2005
Fehljahre	0
EZG-Fläche ges. [km <sup>2</sup> ]	160.8
Flächenanteil MV	160.8
Pegelnul / System	57,030 / -
Rechtswert (ETRS89)	33364087
Hochwert (ETRS89)	5909883
Gebietskennzahl	5811193110
Gewässerkennzahl	5800000000
<b>Pegelhauptwerte [cm]</b>	
NW	197
MNW	201
MW	211
MHW	222
HW	228
NNW /	197 (27.08.2015)
HHW	228 (26.12.2005)
Reihenbezug	2006 - 2015



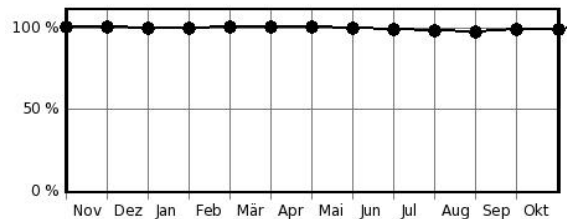
Jahreswasserstände in Prozent des langjährigen Mittelwertes



### Hochwasserkenngrößen [cm]

HQ(5)	
HQ(10)	
HQ(20)	
HQ(25)	
HQ(50)	
HQ(100)	

Mittlere monatliche Wasserstände in % des mittl. Jahreswasserstandes



**Pegelausstattung:** DFÜ ja LP ja SP nein DS ja DS/DFÜ nein Ultraschall ja

### Pegelaufgaben

Erfassung größerer/repräsentativer Einzugsgebiete	nein
Erfassung markanter Abflussregulierungen	nein
Erfassung besonderer hydrologischer/hydrographischer Konstellationen	ja
Eignung als Referenzmessstelle im Sinne der WRRL	ja
Bedeutung im Zusammenhang mit der Überwachung der Gewässergüte	nein
Bedeutung für die Wassermengenbewirtschaftung	nein
Operative Aufgaben (Schutzzwecke/Gefahrenabwehr)	ja
Bedeutsamer Längsschnittpegel	nein

Anmerkungen: