
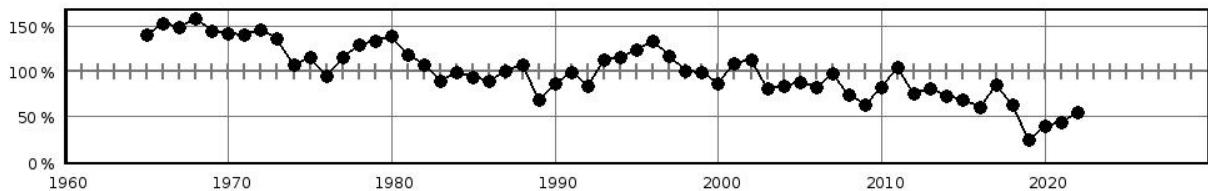


Steckbrief des Pegels Heinrichswalde

Pegelkennzahl	04861.0
Gewässer	Galenbecker See
Pegelart	Standgewässer
Zuständigkeit	StALU VP (UEM)
Messung W / Q / T	W
Vorgängerpegel	
Beobachtungs-/ Reihenbeginn	1964 1965
Fehljahre	
EZG-Fläche ges. [km ²]	147.3
Flächenanteil MV	
Pegelnul / System	9,160 / SNN76
Rechtswert (ETRS89)	33417919
Hochwert (ETRS89)	5942130
Gebietskennzahl	9694859300
Gewässerkennzahl	9694800000
Pegelhauptwerte [cm]	
NW	
MNW	
MW	
MHW	
HW	
NNW /	-9 (22.09.2019)
HHW	66 (21.03.1970)
Reihenbezug	2011 - 2020



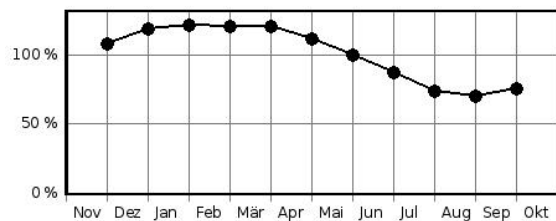
Jahreswasserstände in Prozent des langjährigen Mittelwertes



Hochwasserkenngrößen [cm]

HQ(5)	
HQ(10)	
HQ(20)	
HQ(25)	
HQ(50)	
HQ(100)	

Mittlere monatliche Wasserstände in % des mittl. Jahreswasserstandes



Pegelausstattung: DFÜ ja LP ja SP nein DS ja DS/DFÜ nein Ultraschall nein

Pegelaufgaben

Erfassung größerer/repräsentativer Einzugsgebiete	nein
Erfassung markanter Abflussregulierungen	ja
Erfassung besonderer hydrologischer/hydrographischer Konstellationen	nein
Eignung als Referenzmessstelle im Sinne der WRRL	ja
Bedeutung im Zusammenhang mit der Überwachung der Gewässergüte	ja
Bedeutung für die Wassermengenbewirtschaftung	ja
Operative Aufgaben (Schutzzwecke/Gefahrenabwehr)	nein
Bedeutsamer Längsschnittpegel	nein

Anmerkungen: