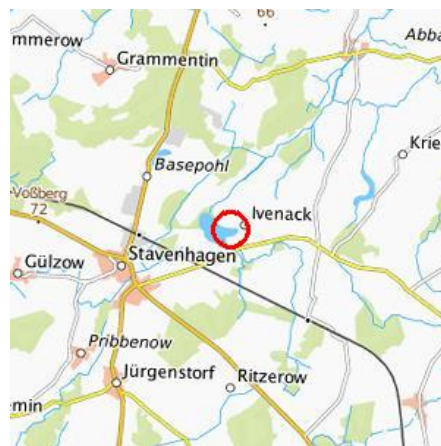
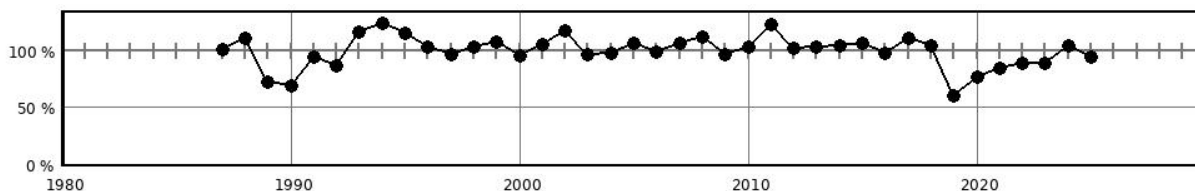


## Steckbrief des Pegels Ivenack

Pegelkennzahl	04811.0
Gewässer	Ivenacker See
Pegelart	Standgewässer
Zuständigkeit	StALU MS
Messung W / Q / T	W
Vorgängerpegel	
Beobachtungs-/ Reihenbeginn	1977 1987
Fehljahre	0
EZG-Fläche ges. [km²]	26.97
Flächenanteil MV	26.97
Pegelnul / System	38,666 / DHHN92
Rechtswert (ETRS89)	33365512
Hochwert (ETRS89)	5953109
Gebietskennzahl	9664819300
Gewässerkennzahl	9664800000
<b>Pegelhauptwerte [cm]</b>	
NW	40
MNW	
MW	54
MHW	
HW	72
NNW /	3 (22.11.1990)
HHW	100 (01.08.2011)
Reihenbezug	2016 - 2025



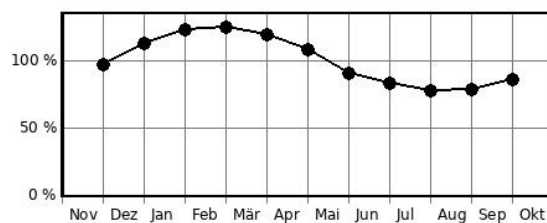
Jahreswasserstände in Prozent des langjährigen Mittelwertes



### Hochwasserkenngrößen [cm]

HQ(5)	
HQ(10)	
HQ(20)	
HQ(25)	
HQ(50)	
HQ(100)	

Mittlere monatliche Wasserstände in % des mittl. Jahreswasserstandes



**Pegelausstattung:** DFÜ ja LP ja SP nein DS ja DS/DFÜ nein Ultraschall nein

### Pegelaufgaben

Erfassung größerer/repräsentativer Einzugsgebiete	nein
Erfassung markanter Abflussregulierungen	nein
Erfassung besonderer hydrologischer/hydrographischer Konstellationen	nein
Eignung als Referenzmessstelle im Sinne der WRRL	nein
Bedeutung im Zusammenhang mit der Überwachung der Gewässergüte	nein
Bedeutung für die Wassermengenbewirtschaftung	nein
Operative Aufgaben (Schutzzwecke/Gefahrenabwehr)	nein
Bedeutsamer Längsschnittpegel	nein