Steckbrief des Pegels Franzburg

Pegelkennzahl	04759.5
Gewässer	Richtenberger See
Pegelart	Standgewässer
Zuständigkeit	StALU VP (HST)
Messung W / Q / T	W
Vorgängerpegel	
Beobachtungs-/ Reihenbeginn	2007 2008
Fehljahre	
EZG-Fläche ges. [km²] Flächenanteil MV	24.2 24.2
Pegelnull / System	0,113 / DHHN92
Rechtswert (ETRS89)	33360952
Hochwert (ETRS89)	6006926
Gebietskennzahl	9666439000
Gewässerkennzahl	9666400000
Pegelhauptwerte [cm]	
NW	
MNW	
MW	
MHW	
HW	
NNW / HHW	917 (19.10.2018) 1008 (01.12.2015)
Reihenbezug	2011 - 2020

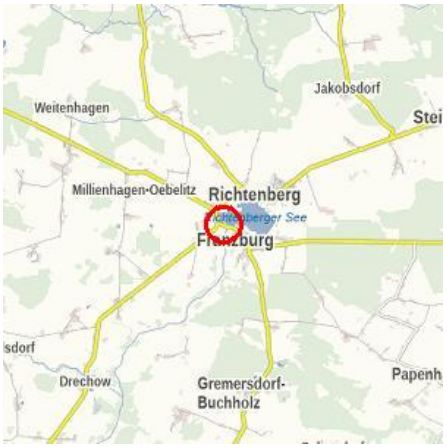

Jahreswasserstände in Prozent des langjährigen Mittelwertes

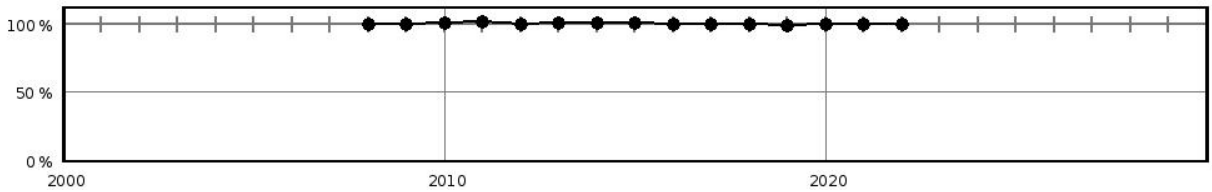

Hochwasserkenngrößen [cm]	
HQ(5)	
HQ(10)	
HQ(20)	
HQ(25)	
HQ(50)	
HQ(100)	

Mittlere monatliche Wasserstände in % des mittl. Jahreswasserstandes

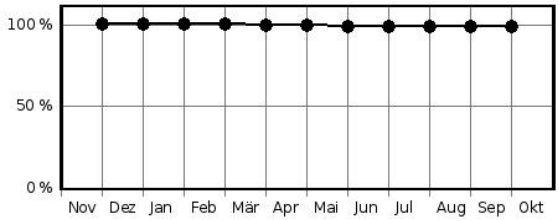

Pegelausstattung:	DFÜ	ja	LP	ja	SP	nein	DS	ja	DS/DFÜ	nein	Ultraschall	nein

Pegelaufgaben	
Erfassung größerer/repräsentativer Einzugsgebiete	nein
Erfassung markanter Abflussregulierungen	ja
Erfassung besonderer hydrologischer/hydrographischer Konstellationen	nein
Eignung als Referenzmessstelle im Sinne der WRRL	nein
Bedeutung im Zusammenhang mit der Überwachung der Gewässergüte	nein
Bedeutung für die Wassermengenbewirtschaftung	nein
Operative Aufgaben (Schutzzwecke/Gefahrenabwehr)	ja
Bedeutsamer Längsschnittpegel	nein

Anmerkungen: