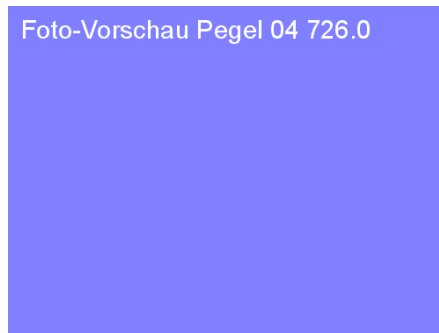


Steckbrief des Pegels Torgelow

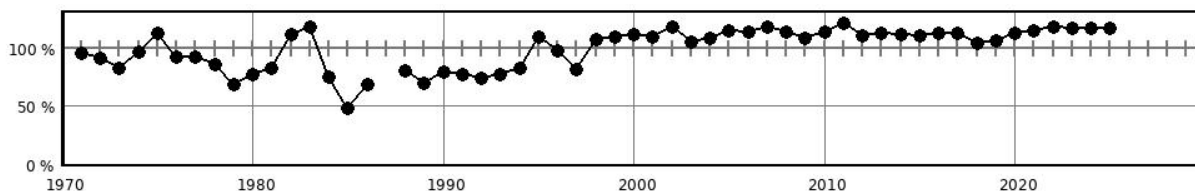
Pegelkennzahl	04726.0
Gewässer	Torgelower See
Pegelart	Standgewässer
Zuständigkeit	StALU MS
Messung W / Q / T	W
Vorgängerpegel	
Beobachtungs-/ Reihenbeginn	1964 1971
Fehljahre	1 (1987)
EZG-Fläche ges. [km²]	75.09
Flächenanteil MV	75.09
Pegelnul / System	38,070 / DHHN92
Rechtswert (ETRS89)	33352915
Hochwert (ETRS89)	5936922
Gebietskennzahl	9662390000
Gewässerkennzahl	9662000000
Pegelhauptwerte [cm]	
NW	48
MNW	
MW	54
MHW	
HW	65
NNW /	7 (02.01.1985)
HHW	77 (01.08.2011)
Reihenbezug	2016 - 2025



Foto-Vorschau Pegel 04 726.0



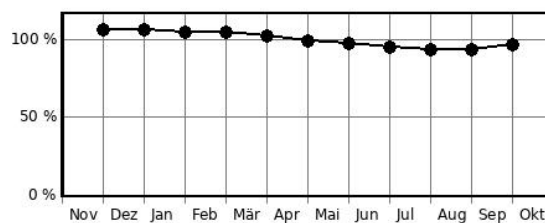
Jahreswasserstände in Prozent des langjährigen Mittelwertes



Hochwasserkenngrößen [cm]

HQ(5)	
HQ(10)	
HQ(20)	
HQ(25)	
HQ(50)	
HQ(100)	

Mittlere monatliche Wasserstände in % des mittl. Jahreswasserstandes



Pegelausstattung: DFÜ ja LP ja SP nein DS ja DS/DFÜ nein Ultraschall nein

Pegelaufgaben

Erfassung größerer/repräsentativer Einzugsgebiete	nein
Erfassung markanter Abflussregulierungen	nein
Erfassung besonderer hydrologischer/hydrographischer Konstellationen	nein
Eignung als Referenzmessstelle im Sinne der WRRL	nein
Bedeutung im Zusammenhang mit der Überwachung der Gewässergüte	nein
Bedeutung für die Wassermengenbewirtschaftung	nein
Operative Aufgaben (Schutzzwecke/Gefahrenabwehr)	nein
Bedeutsamer Längsschnittpegel	nein