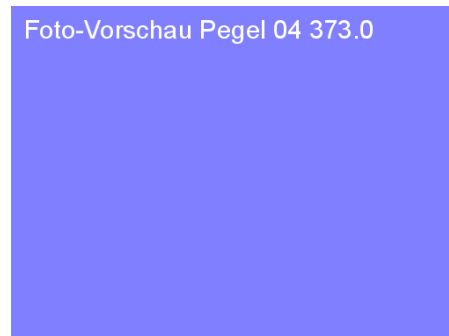


## Steckbrief des Pegels Hohen Viecheln

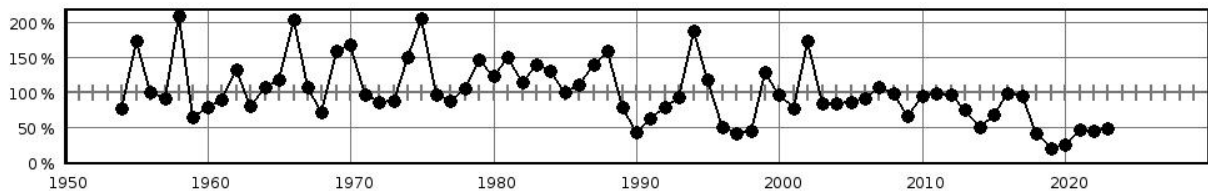
Pegelkennzahl	04373.0
Gewässer	Wallensteingraben
Pegelart	Fließgewässerpegel
Zuständigkeit	StALU WM
Messung W / Q / T	W / Q
Vorgängerpegel	
Beobachtungs-/ Reihenbeginn	1953 1954
Fehljahre	
EZG-Fläche ges. [km <sup>2</sup> ]	0.5
Flächenanteil MV	
Pegelnul / System	36,314 / DHHN92
Rechtswert (ETRS89)	33269073
Hochwert (ETRS89)	5965112
Gebietskennzahl	9634110000
Gewässerkennzahl	9634000000
<b>Pegelhauptwerte [m<sup>3</sup>/s]</b>	
NQ	
MNQ	
MQ	
MHQ	
HQ	
NNQ /	0,010 (17.01.1968)
HHQ	4,76 (07.01.1966)
Reihenbezug	2011 - 2020



Foto-Vorschau Pegel 04 373.0



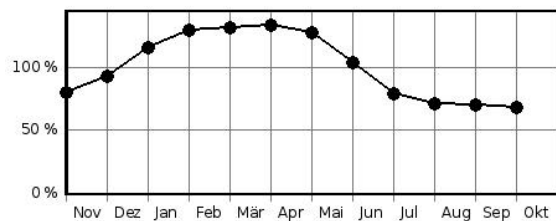
Jahresdurchflüsse in Prozent des langjährigen Mittelwertes



**Hochwasserkenngrößen [m<sup>3</sup>/s]**

HQ(5)	
HQ(10)	
HQ(20)	
HQ(25)	
HQ(50)	
HQ(100)	

Mittlere monatliche Durchflüsse in % des mittleren Jahresdurchflusses



**Pegelausstattung:** DFÜ ja LP ja SP nein DS ja DS/DFÜ ja Ultraschall ja

**Pegelaufgaben**

Erfassung größerer/repräsentativer Einzugsgebiete	nein
Erfassung markanter Abflussregulierungen	nein
Erfassung besonderer hydrologischer/hydrographischer Konstellationen	nein
Eignung als Referenzmessstelle im Sinne der WRRL	nein
Bedeutung im Zusammenhang mit der Überwachung der Gewässergüte	nein
Bedeutung für die Wassermengenbewirtschaftung	nein
Operative Aufgaben (Schutzzwecke/Gefahrenabwehr)	nein
Bedeutsamer Längsschnittpegel	nein

Anmerkungen: