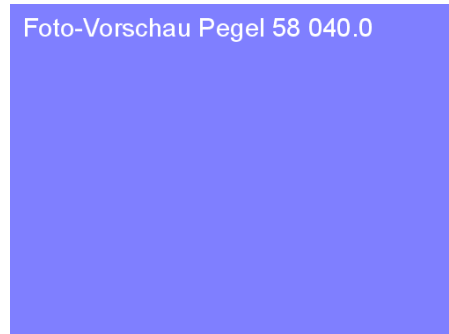


Steckbrief des Pegels Fürstensee

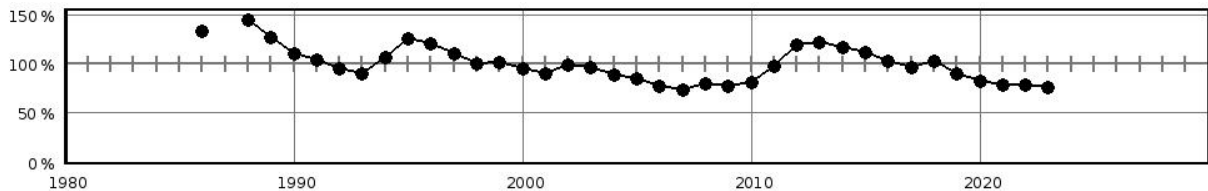
Pegelkennzahl	58040.0
Gewässer	Fürstenseer See
Pegelart	Standgewässer
Zuständigkeit	StALU MS
Messung W / Q / T	W
Vorgängerpegel	
Beobachtungs-/ Reihenbeginn	1973 1986
Fehljahre	
EZG-Fläche ges. [km ²]	39
Flächenanteil MV	39
Pegelnul / System	62,038 / SNN76
Rechtswert (ETRS89)	33376725
Hochwert (ETRS89)	5907602
Gebietskennzahl	5811413990
Gewässerkennzahl	5811400000
Pegelhauptwerte [cm]	
NW	
MNW	
MW	
MHW	
HW	
NNW /	85 (01.10.2006)
HHW	212 (01.03.1988)
Reihenbezug	2011 - 2020



Foto-Vorschau Pegel 58 040.0



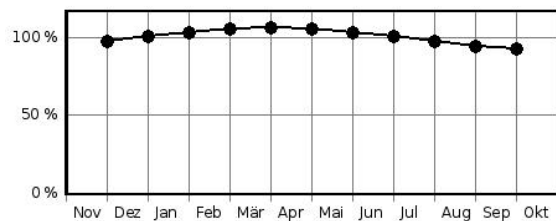
Jahreswasserstände in Prozent des langjährigen Mittelwertes



Hochwasserkenngrößen [cm]

HQ(5)	
HQ(10)	
HQ(20)	
HQ(25)	
HQ(50)	
HQ(100)	

Mittlere monatliche Wasserstände in % des mittl. Jahreswasserstandes



Pegelausstattung: DFÜ nein LP ja SP nein DS nein DS/DFÜ nein Ultraschall nein

Pegelaufgaben

Erfassung größerer/repräsentativer Einzugsgebiete	nein
Erfassung markanter Abflussregulierungen	nein
Erfassung besonderer hydrologischer/hydrographischer Konstellationen	nein
Eignung als Referenzmessstelle im Sinne der WRRL	nein
Bedeutung im Zusammenhang mit der Überwachung der Gewässergüte	nein
Bedeutung für die Wassermengenbewirtschaftung	nein
Operative Aufgaben (Schutzzwecke/Gefahrenabwehr)	nein
Bedeutsamer Längsschnittpegel	nein

Anmerkungen: