
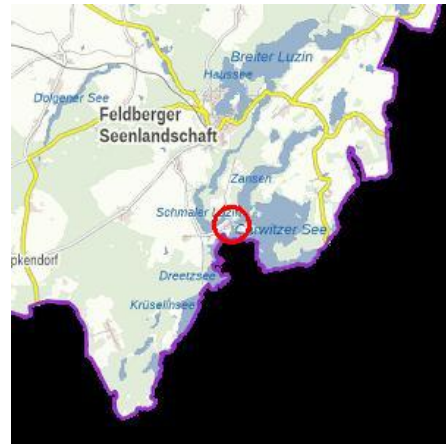
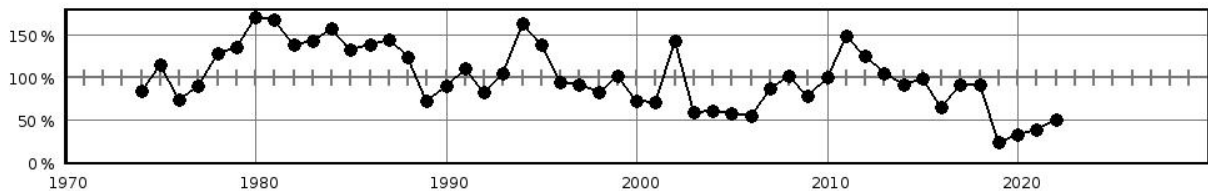


Steckbrief des Pegels Carwitz

Pegelkennzahl	04972.1
Gewässer	Bäk
Pegelart	Fließgewässerpegel
Zuständigkeit	StALU MS
Messung W / Q / T	W / Q
Vorgängerpegel	04972.0
Beobachtungs-/ Reihenbeginn	1994 1974
Fehljahre	1 (2015)
EZG-Fläche ges. [km ²]	29.48
Flächenanteil MV	29.48
Pegelnull / System	83,841 / DHHN92
Rechtswert (ETRS89)	33396226
Hochwert (ETRS89)	5907122
Gebietskennzahl	9682417110
Gewässerkennzahl	9682400000
Pegelhauptwerte [l/s]	
NQ	
MNQ	
MQ	
MHQ	
HQ	
NNQ /	0,000 (06.12.1974)
HHQ	423 (19.04.1994)
Reihenbezug	2011 - 2020



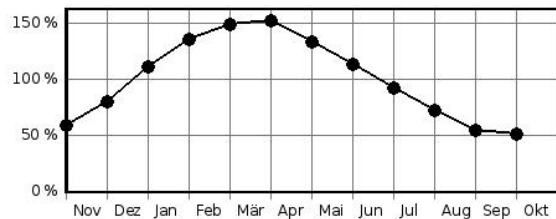
Jahresdurchflüsse in Prozent des langjährigen Mittelwertes



Hochwasserkenngrößen [l/s]

HQ(5)	
HQ(10)	
HQ(20)	
HQ(25)	
HQ(50)	
HQ(100)	

Mittlere monatliche Durchflüsse in % des mittleren Jahresdurchflusses



Pegelausstattung: DFÜ ja LP ja SP nein DS ja DS/DFÜ ja Ultraschall nein

Pegelaufgaben

Erfassung größerer/repräsentativer Einzugsgebiete	nein
Erfassung markanter Abflussregulierungen	nein
Erfassung besonderer hydrologischer/hydrographischer Konstellationen	ja
Eignung als Referenzmessstelle im Sinne der WRRL	nein
Bedeutung im Zusammenhang mit der Überwachung der Gewässergüte	nein
Bedeutung für die Wassermengenbewirtschaftung	nein
Operative Aufgaben (Schutzzwecke/Gefahrenabwehr)	nein
Bedeutsamer Längsschnittpegel	nein

Anmerkungen: