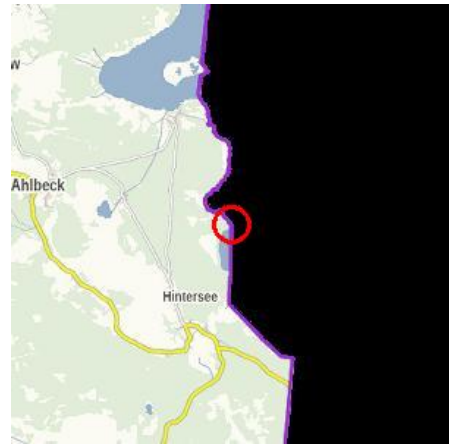


Steckbrief des Pegels Hintersee

Pegelkennzahl	04931.0
Gewässer	Mützelburger See
Pegelart	Standgewässer
Zuständigkeit	StALU VP (UEM)
Messung W / Q / T	W / T
Vorgängerpegel	
Beobachtungs-/ Reihenbeginn	1967 1971
Fehljahre	4 (1979 2001 2005 2014)
EZG-Fläche ges. [km ²]	19.2
Flächenanteil MV	
Pegelnul / System	3,349 / SNN76
Rechtswert (ETRS89)	33452703
Hochwert (ETRS89)	5945826
Gebietskennzahl	9699830000
Gewässerkennzahl	9699800000

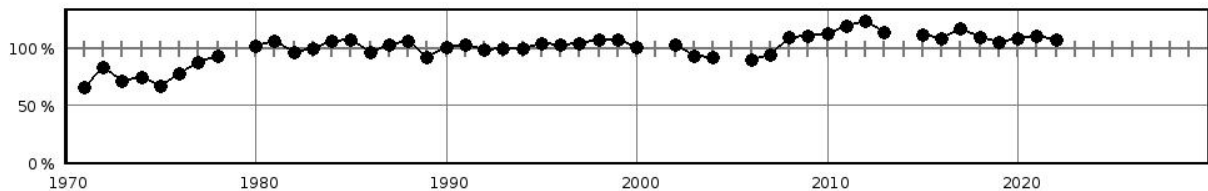


Pegelhauptwerte [cm]

NW	
MNW	
MW	
MHW	
HW	
NNW /	38 (13.09.1975)
HHW	123 (30.07.2011)
Reihenbezug	2011 - 2020



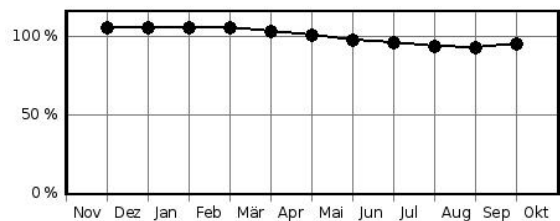
Jahreswasserstände in Prozent des langjährigen Mittelwertes



Hochwasserkenngrößen [cm]

HQ(5)	
HQ(10)	
HQ(20)	
HQ(25)	
HQ(50)	
HQ(100)	

Mittlere monatliche Wasserstände in % des mittl. Jahreswasserstandes



Pegelausstattung: DFÜ ja LP ja SP nein DS ja DS/DFÜ nein Ultraschall nein

Pegelaufgaben

Erfassung größerer/repräsentativer Einzugsgebiete	nein
Erfassung markanter Abflussregulierungen	nein
Erfassung besonderer hydrologischer/hydrographischer Konstellationen	nein
Eignung als Referenzmessstelle im Sinne der WRRL	nein
Bedeutung im Zusammenhang mit der Überwachung der Gewässergüte	ja
Bedeutung für die Wassermengenbewirtschaftung	nein
Operative Aufgaben (Schutzzwecke/Gefahrenabwehr)	nein
Bedeutsamer Längsschnittpegel	nein

Anmerkungen: