Steckbrief des Pegels Lodmannshagen Kleinbahn

Pegelkennzahl	04664.1
Gewässer	Mühlgraben
Pegelart	Fließgewässerpegel
Zuständigkeit	StALU VP (UEM)
Messung W / Q / T	W / Q
Vorgängerpegel	04664.0
Beobachtungs-/ Reihenbeginn	2002 1967
Fehljahre	
EZG-Fläche ges. [km²] Flächenanteil MV	36.8
Pegelnull / System	9,371 / SNN76
Rechtswert (ETRS89)	33411383
Hochwert (ETRS89)	5991582
Gebietskennzahl	9658251000
Gewässerkennzahl	9658200000
Pegelhauptwerte [m³/s]	
NQ	
MNQ	
MQ	
MHQ	
HQ	
NNQ / HHQ	0,000 (08.08.1982) 2,05 (31.07.2011)
Reihenbezug	2011 - 2020

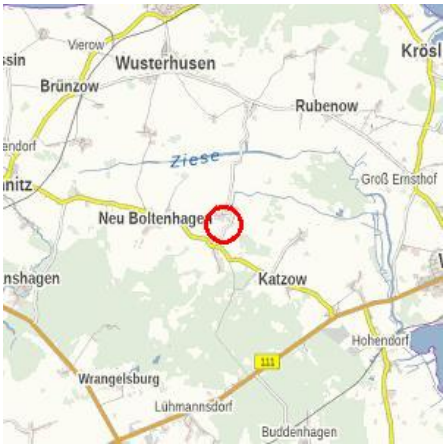

Jahresdurchflüsse in Prozent des langjährigen Mittelwertes

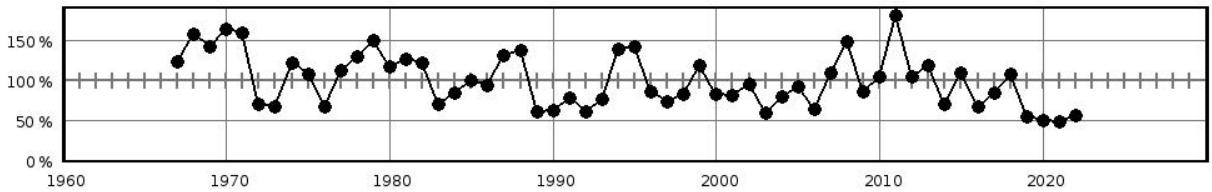

Hochwasserkenngrößen [m³/s]	
HQ(5)	
HQ(10)	
HQ(20)	
HQ(25)	
HQ(50)	
HQ(100)	

Mittlere monatliche Durchflüsse in % des mittleren Jahresdurchflusses

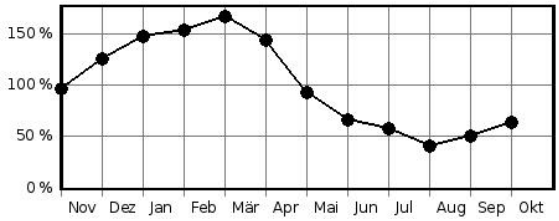

Pegelausstattung:	DFÜ	ja	LP	ja	SP	nein	DS	ja	DS/DFÜ	nein	Ultraschall	nein

Pegelaufgaben	
Erfassung größerer/repräsentativer Einzugsgebiete	nein
Erfassung markanter Abflussregulierungen	nein
Erfassung besonderer hydrologischer/hydrographischer Konstellationen	ja
Eignung als Referenzmessstelle im Sinne der WRRL	nein
Bedeutung im Zusammenhang mit der Überwachung der Gewässergüte	ja
Bedeutung für die Wassermengenbewirtschaftung	nein
Operative Aufgaben (Schutzzwecke/Gefahrenabwehr)	nein
Bedeutsamer Längsschnittpegel	ja

Anmerkungen: