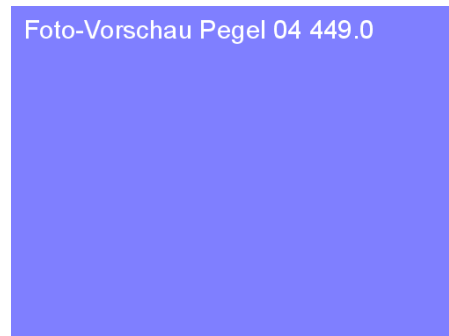


Steckbrief des Pegels Malkwitz

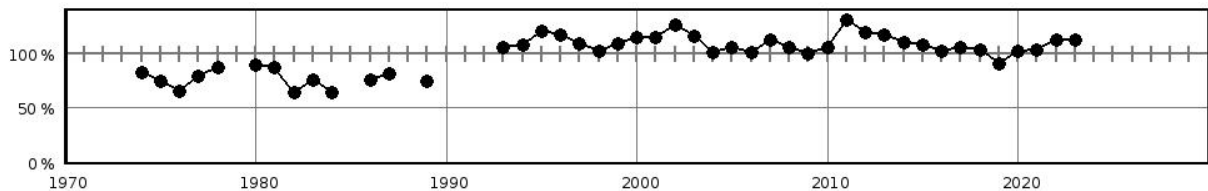
Pegelkennzahl	04449.0
Gewässer	Malkwitzer See
Pegelart	Standgewässer
Zuständigkeit	StALU MS
Messung W / Q / T	W
Vorgängerpegel	
Beobachtungs-/ Reihenbeginn	1973 1974
Fehljahre	
EZG-Fläche ges. [km ²]	13.73
Flächenanteil MV	
Pegelnul / System	59,893 / DHHN92
Rechtswert (ETRS89)	33331307
Hochwert (ETRS89)	5940664
Gebietskennzahl	9646119000
Gewässerkennzahl	9646000000
Pegelhauptwerte [cm]	
NW	
MNW	
MW	
MHW	
HW	
NNW /	9 (14.09.1976)
HHW	92 (01.04.2023)
Reihenbezug	2011 - 2020



Foto-Vorschau Pegel 04 449.0



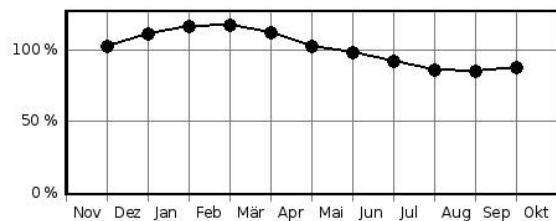
Jahreswasserstände in Prozent des langjährigen Mittelwertes



Hochwasserkenngrößen [cm]

HQ(5)	
HQ(10)	
HQ(20)	
HQ(25)	
HQ(50)	
HQ(100)	

Mittlere monatliche Wasserstände in % des mittl. Jahreswasserstandes



Pegelausstattung: DFÜ nein LP ja SP nein DS ja DS/DFÜ nein Ultraschall nein

Pegelaufgaben

Erfassung größerer/repräsentativer Einzugsgebiete	nein
Erfassung markanter Abflussregulierungen	nein
Erfassung besonderer hydrologischer/hydrographischer Konstellationen	nein
Eignung als Referenzmessstelle im Sinne der WRRL	nein
Bedeutung im Zusammenhang mit der Überwachung der Gewässergüte	nein
Bedeutung für die Wassermengenbewirtschaftung	nein
Operative Aufgaben (Schutzzwecke/Gefahrenabwehr)	nein
Bedeutsamer Längsschnittpegel	nein

Anmerkungen: