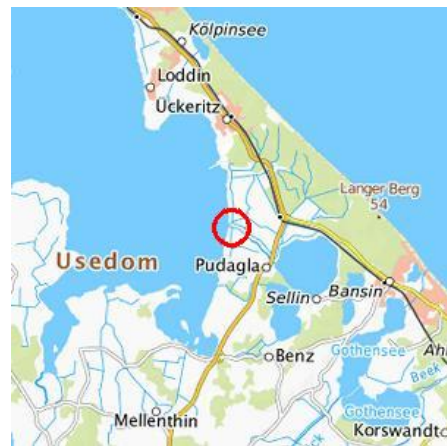
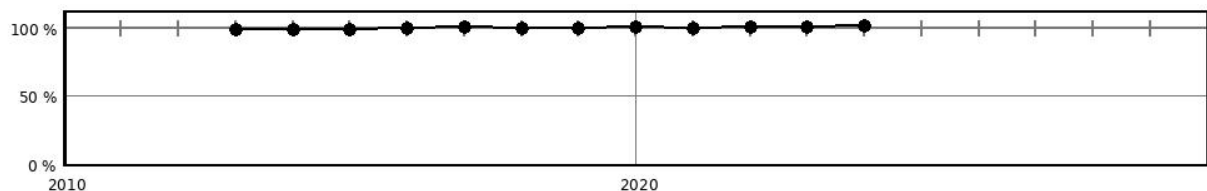


Steckbrief des Pegels Pudagla

| | |
|--------------------------------|------------------|
| Pegelkennzahl | 03182.1 |
| Gewässer | Achterwasser |
| Pegelart | Küstengewässer |
| Zuständigkeit | StALU VP (UEM) |
| Messung W / Q / T | W / T |
| Vorgängerpegel | |
| Beobachtungs-/ Reihenbeginn | 2012 2013 |
| Fehljahre | 0 |
| EZG-Fläche ges. [km²] | |
| Flächenanteil MV | |
| Pegelnul / System | -4,988 / DHHN92 |
| Rechtswert (ETRS89) | 33437680 |
| Hochwert (ETRS89) | 5981771 |
| Gebietskennzahl | 9697149000 |
| Gewässerkennzahl | 9697140000 |
| Pegelhauptwerte [cm] | |
| NW | 458 |
| MNW | 475 |
| MW | 516 |
| MHW | 578 |
| HW | 599 |
| NNW / | 458 (11.12.2015) |
| HHW | 601 (20.10.2023) |
| Reihenbezug | 2011 - 2020 |



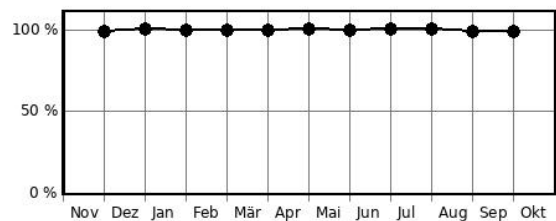
Jahreswasserstände in Prozent des langjährigen Mittelwertes



Hochwasserkenngrößen [cm]

| | |
|---------|--|
| HQ(5) | |
| HQ(10) | |
| HQ(20) | |
| HQ(25) | |
| HQ(50) | |
| HQ(100) | |

Mittlere monatliche Wasserstände in % des mittl. Jahreswasserstandes



Pegelausstattung: DFÜ ja LP ja SP nein DS ja DS/DFÜ nein Ultraschall nein

Pegelaufgaben

| | |
|--|------|
| Erfassung größerer/repräsentativer Einzugsgebiete | nein |
| Erfassung markanter Abflussregulierungen | nein |
| Erfassung besonderer hydrologischer/hydrographischer Konstellationen | ja |
| Eignung als Referenzmessstelle im Sinne der WRRL | nein |
| Bedeutung im Zusammenhang mit der Überwachung der Gewässergüte | nein |
| Bedeutung für die Wassermengenbewirtschaftung | nein |
| Operative Aufgaben (Schutzzwecke/Gefahrenabwehr) | ja |
| Bedeutsamer Längsschnittpegel | nein |