Steckbrief des Pegels Bolt OP

Pegelkennzahl	58110.0
Gewässer	Bolter Kanal
Pegelart	Fließgewässerpegel
Zuständigkeit	StALU MS
Messung W / Q / T	W / Q
Vorgängerpegel	
Beobachtungs-/ Reihenbeginn	1982 1983
Fehljahre	
EZG-Fläche ges. [km²] Flächenanteil MV	2.78 2.78
Pegelnull / System	60,156 / DHHN92
Rechtswert (ETRS89)	33351992
Hochwert (ETRS89)	5915844
Gebietskennzahl	5811621300
Gewässerkennzahl	5811620000
Pegelhauptwerte [m³/s]	
NQ	
MNQ	
MQ	
MHQ	
HQ	
NNQ / HHQ	0,000 (01.11.1990) 2,36 (02.05.2005)
Reihenbezug	2011 - 2020

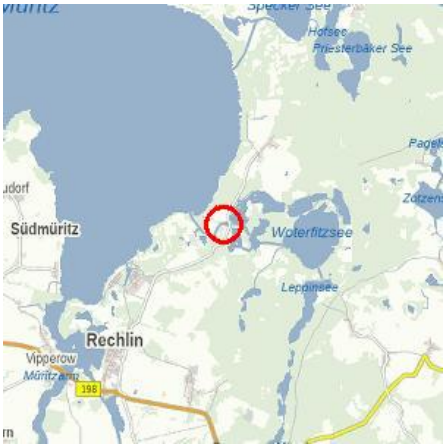

Jahresdurchflüsse in Prozent des langjährigen Mittelwertes

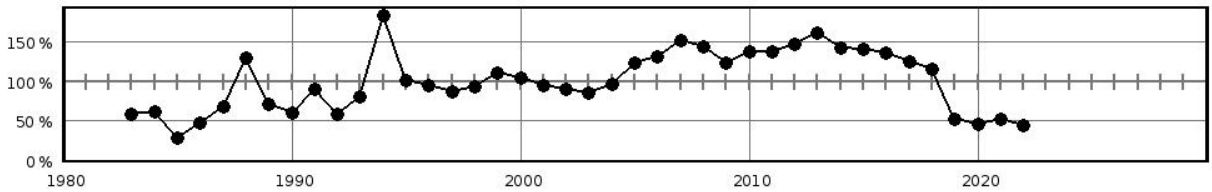

Hochwasserkenngrößen [m³/s]	
HQ(5)	
HQ(10)	
HQ(20)	
HQ(25)	
HQ(50)	
HQ(100)	

Mittlere monatliche Durchflüsse in % des mittleren Jahresdurchflusses

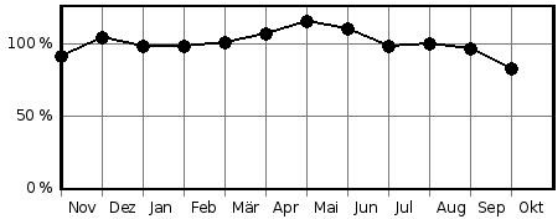

Pegelausstattung:	DFÜ	ja	LP	ja	SP	nein	DS	ja	DS/DFÜ	nein	Ultraschall	ja

Pegelaufgaben	
Erfassung größerer/repräsentativer Einzugsgebiete	nein
Erfassung markanter Abflussregulierungen	ja
Erfassung besonderer hydrologischer/hydrographischer Konstellationen	ja
Eignung als Referenzmessstelle im Sinne der WRRL	ja
Bedeutung im Zusammenhang mit der Überwachung der Gewässergüte	nein
Bedeutung für die Wassermengenbewirtschaftung	ja
Operative Aufgaben (Schutzzwecke/Gefahrenabwehr)	ja
Bedeutsamer Längsschnittpegel	nein

Anmerkungen: