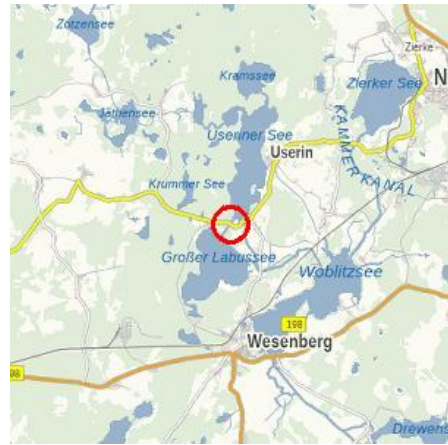
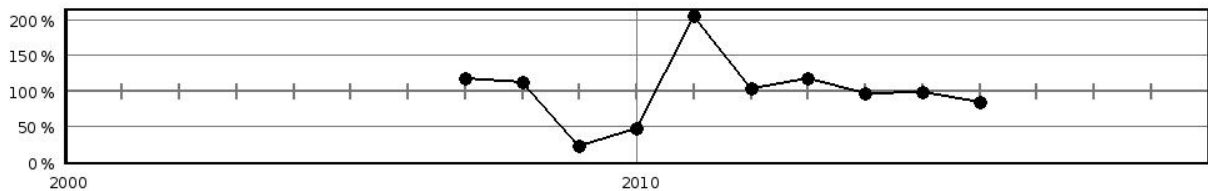


Steckbrief des Pegels Zwenzow Straßenbrücke

Pegelkennzahl	58036.0
Gewässer	Havel
Pegelart	Fließgewässerpegel
Zuständigkeit	StALU MS
Messung W / Q / T	W / Q
Vorgängerpegel	58037.0
Beobachtungs-/ Reihenbeginn	2004 2007
Fehljahre	0
EZG-Fläche ges. [km ²]	160.8
Flächenanteil MV	160.8
Pegelnul / System	57,030 / -
Rechtswert (ETRS89)	33364087
Hochwert (ETRS89)	5909883
Gebietskennzahl	5811193110
Gewässerkennzahl	5800000000
Pegelhauptwerte [m³/s]	
NQ	0,000
MNQ	0,002
MQ	0,486
MHQ	1,92
HQ	3,48
NNQ /	0,000 (18.05.2014)
HHQ	3,48 (01.08.2011)
Reihenbezug	2006 - 2015



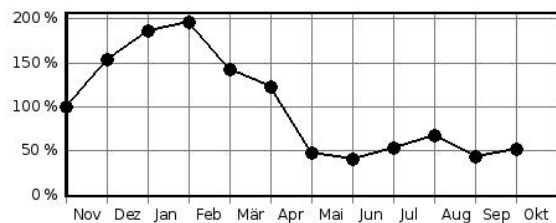
Jahresdurchflüsse in Prozent des langjährigen Mittelwertes



Hochwasserkenngrößen [m³/s]

HQ(5)	
HQ(10)	
HQ(20)	
HQ(25)	
HQ(50)	
HQ(100)	

Mittlere monatliche Durchflüsse in % des mittleren Jahresdurchflusses



Pegelausstattung: DFÜ ja LP ja SP nein DS ja DS/DFÜ nein Ultraschall ja

Pegelaufgaben

Erfassung größerer/repräsentativer Einzugsgebiete	nein
Erfassung markanter Abflussregulierungen	nein
Erfassung besonderer hydrologischer/hydrographischer Konstellationen	ja
Eignung als Referenzmessstelle im Sinne der WRRL	ja
Bedeutung im Zusammenhang mit der Überwachung der Gewässergüte	nein
Bedeutung für die Wassermengenbewirtschaftung	nein
Operative Aufgaben (Schutzzwecke/Gefahrenabwehr)	ja
Bedeutsamer Längsschnittpegel	nein

Anmerkungen: