Steckbrief des Pegels Hohen Wangelin

Pegelkennzahl	04452.0
Gewässer	Orthsee
Pegelart	Standgewässer
Zuständigkeit	StALU MS
Messung W / Q / T	W
Vorgängerpegel	
Beobachtungs-/ Reihenbeginn	1978 1981
Fehljahre	
EZG-Fläche ges. [km²] Flächenanteil MV	31.38
Pegelnull / System	59,299 / DHHN92
Rechtswert (ETRS89)	33329919
Hochwert (ETRS89)	5943133
Gebietskennzahl	9646151000
Gewässerkennzahl	9646000000

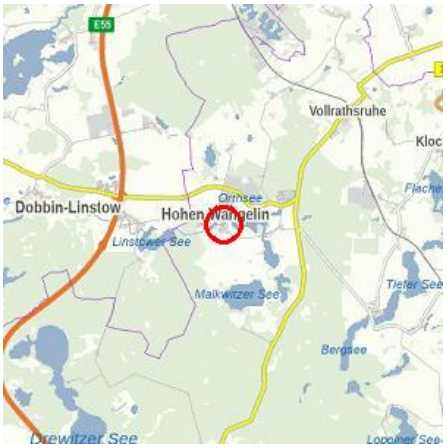

Pegelhauptwerte [cm]	
NW	
MNW	
MW	
MHW	
HW	
NNW / HHW	1 (01.11.1990) 95 (26.11.1981)
Reihenbezug	2011 - 2020

Jahreswasserstände in Prozent des langjährigen Mittelwertes

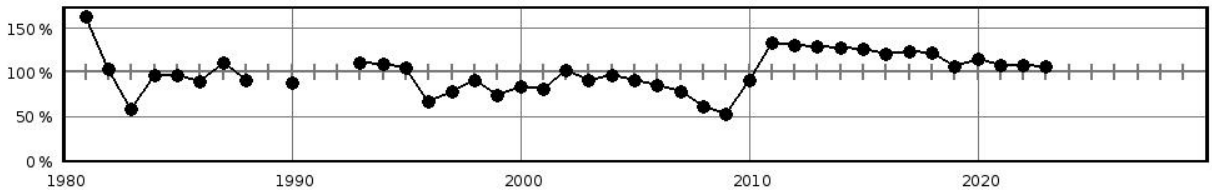

Hochwasserkenngrößen [cm]	
HQ(5)	
HQ(10)	
HQ(20)	
HQ(25)	
HQ(50)	
HQ(100)	

Mittlere monatliche Wasserstände in % des mittl. Jahreswasserstandes

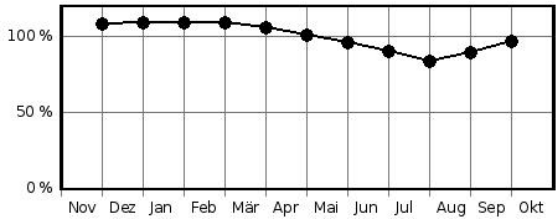

Pegelausstattung:	DFÜ	nein	LP	ja	SP	nein	DS	ja	DS/DFÜ	nein	Ultraschall	nein

Pegelaufgaben	
Erfassung größerer/repräsentativer Einzugsgebiete	nein
Erfassung markanter Abflussregulierungen	nein
Erfassung besonderer hydrologischer/hydrographischer Konstellationen	nein
Eignung als Referenzmessstelle im Sinne der WRRL	nein
Bedeutung im Zusammenhang mit der Überwachung der Gewässergüte	nein
Bedeutung für die Wassermengenbewirtschaftung	nein
Operative Aufgaben (Schutzzwecke/Gefahrenabwehr)	nein
Bedeutsamer Längsschnittpegel	nein

Anmerkungen: